



**КОМИТЕТ ИМУЩЕСТВЕННЫХ ОТНОШЕНИЙ
АДМИНИСТРАЦИИ ПЕРМСКОГО МУНИЦИПАЛЬНОГО РАЙОНА**

РЕШЕНИЕ

о размещении объектов № 367

Пермский край
Пермский район

28.05.2020

Комитет имущественных отношений администрации Пермского муниципального района разрешает Акционерному обществу «Газпром газораспределение Пермь» (ИНН 5902183841, ОГРН 1025900512670, почтовый адрес: 614000, г. Пермь, ул. Петропавловская, 43)

размещение объекта «газопровод давлением до 0,6 Мпа, для размещения которого не требуется разрешение на строительство»

на землях государственная собственность на которые не разграничена

на срок 1 год с 28.05.2020 г. по 27.05.2021 г.

Местоположение: Пермский край, Пермский район, Култаевское с/п, с. Нижние Муллы, к участку с кадастровым номером 59:32:3250001:1839

Приложение: схема предполагаемых к использованию земель или части земельного участка.

И. о. председателя комитета
имущественных отношений
администрации Пермского
муниципального района



М.В. Королева
(подпись, печать)

М.В. Королева

Схема предполагаемых к использованию земель или части земельного участка

Объект: Газопровод давлением до 0,6 Мпа, для размещения которого не требуется разрешения на строительство

Местоположение: расположенных по адресу: край Пермский, р-н Пермский, Култаевское сп. с. Нижние Муллы, к уч. с кад. 59:32:3250001:1839

Площадь земель или части земельного участка, кв.м.: 56

Категория земель: земли населенных пунктов


Вид разрешенного использования: -

Описание границ смежных землепользователей:
 От точки н1 до точки н3 - земельный участок с кадастровым номером 59:32:3250001:1835
 От точки н3 до точки н6 - земельный участок с кадастровым номером 59:32:1320002:1954
 От точки н6 до точки н8 - земли общего пользования
 От точки н8 до точки н1 - земельный участок с кадастровым номером 59:32:1320002:1954

Каталог координат, м

№ точки границы	X	Y
н1	508556.87	2209551.77
н2	508557.28	2209551.01
н3	508559.00	2209547.85
н4	508562.09	2209552.21
н5	508567.28	2209552.24
н6	508568.40	2209553.88
н7	508569.88	2209556.07
н8	508566.74	2209558.20
н9	508566.58	2209558.31
н10	508565.16	2209556.22
н11	508560.01	2209556.19
н1	508556.87	2209551.77

Условные обозначения:



- предполагаемый участок земель, на которых планируется размещение объекта




- границы и номер земельного участка, сведения о которых внесены в ЕГРН



- границы и номер объекта капитального строительства, сведения о которых внесены в ЕГРН



- граница кадастрового квартала



- зоны с особыми условиями использования территории, сведения о которых внесены в ЕГРН

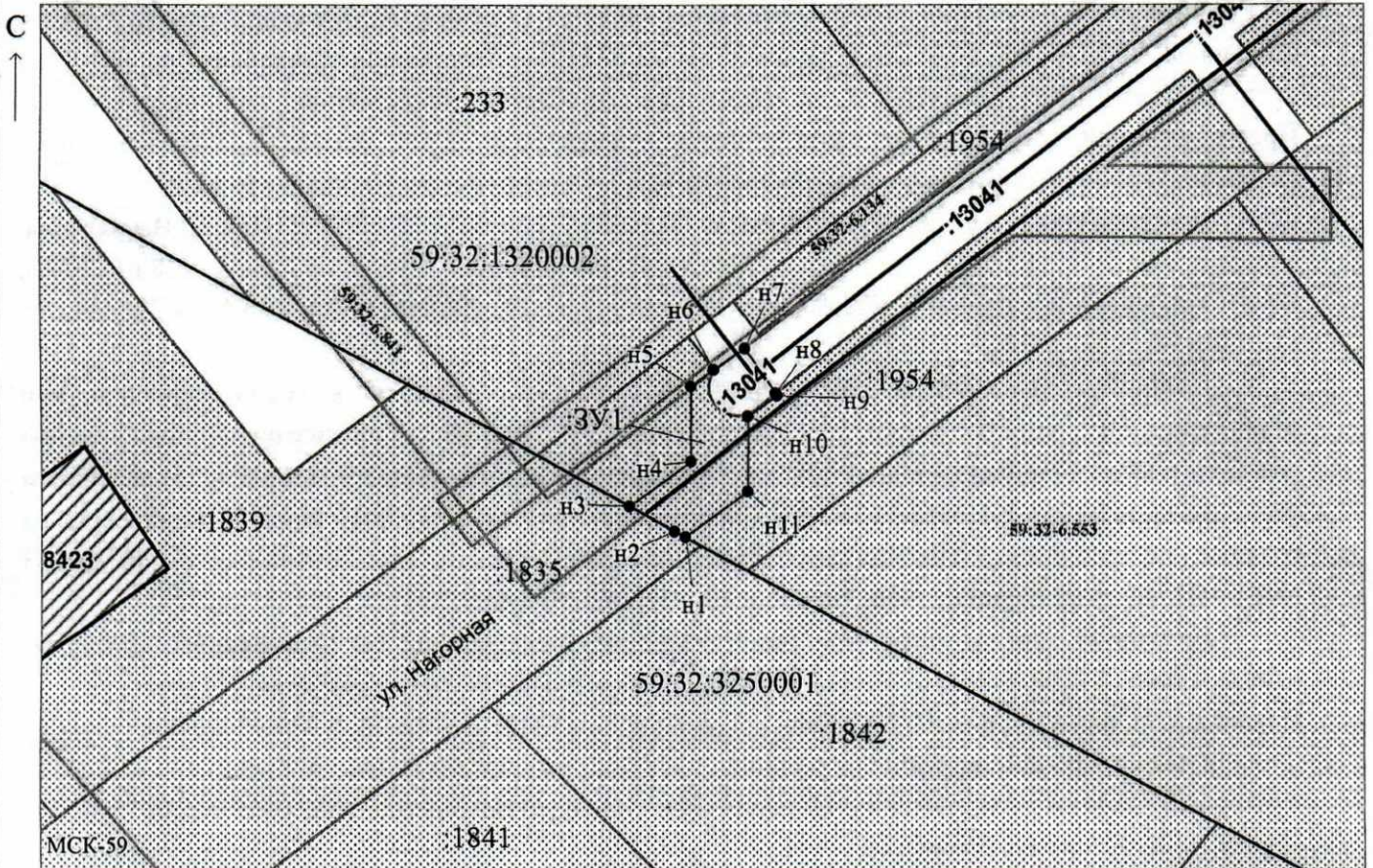
ЗУ1

- обозначение запрашиваемого земельного участка

н1

- характерная точка границ земель или части земельного участка

59:32:1320002 - номер кадастрового квартала



Масштаб 1:500

Заявитель: _____ / Егошина И.В.
 МП (подпись, расшифровка подписи)

(для юридических лиц и индивидуальных предпринимателей)